

Été 2013

BORÉVAL

LIMNOS

Île du Nord de la Mer Égée et des SPORADES de l'EST

Venant du Nord, pour aller sur LIMNOS nous avons coupé la route en deux en faisant un arrêt sur **l'Île Turque GOKCEADA :**

La jetée de UGURLU nous a permis un mouillage forain. La digue était occupée par un chalutier. Nous avons ancré côté Sud de la jetée, fond de sable de bonne tenue. C'est un mouillage de beau temps. Départ matinal avec un vent NE bien établi à 25nd, nous avons bien marché à 7nd sur les 40 Mn au portant.

LIMNOS : île volcanique et sèche qui nous montre des collines aux allures sahariennes...

Quel contraste avec Samothrace.

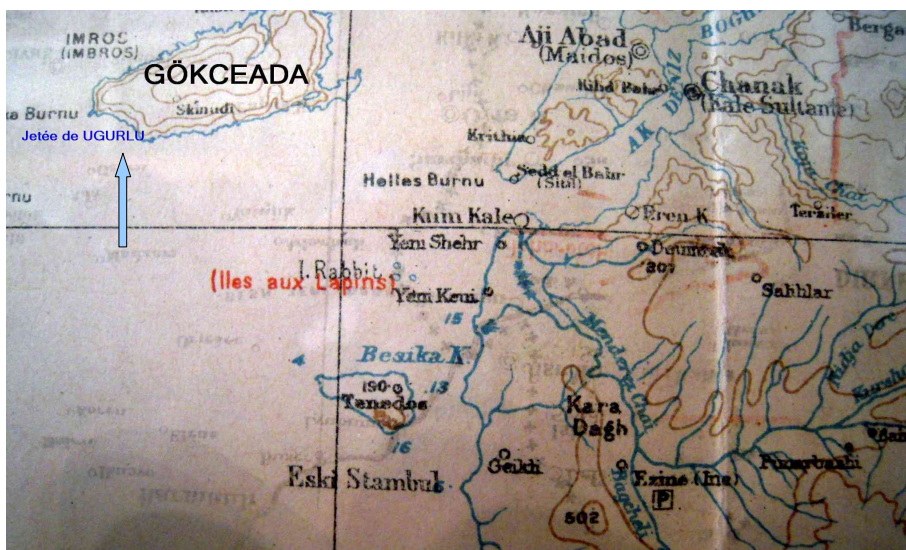


ORMOS MOUDHROS : c'est un des plus grand port naturel de la mer Égée.

Nous tirons des bords dans cette immense baie où en mars 1915 s'étaient rassemblés 200 bateaux de guerre franco-britanniques et grecs en vue d'attaquer les forces turques dans le détroit des Dardanelles.

Hervé me rappelle que son grand père paternel François, radio sur le cuirassé « Le Gaulois » participait à l'expédition. Le Gaulois heurta une mine et dû s'échouer sur l'Île turque Tavsan Adasi, aujourd'hui interdite d'accès. C'est l'île dénommée « Île aux lapins »....

Je l'ai écrit mais je ne l'ai pas prononcé car sur un bateau je dirais « l'Île aux grandes Oreilles »...!!





Plus d'informations sur le forum référencé ci-dessous :

http://pages14-18.mesdiscussions.net/pages1418/Forum-Pages-d-Histoire-aviation-marine/marine-1914-1918/dardanelles-cuirasse-detroits-sujet_480_1.htm

Nous avons cherché les rares traces commémoratives de cette guerre des Dardanelles tristement coûteuse en vie humaine :



Affiche accrochée au mur de la rue principale

et cimetière militaire à la sortie du village.

La baie et le port de Moudhros aujourd'hui :



Une petite marina a été aménagée et il y a possibilité de se mettre aussi au quai dit des cargos.

Nous y étions avec 4 voiliers along side.

Dans tous les cas, eau et électricité pour 11€.

Des tavernes autour du port et un village calme.

ANSE FRESHWATER : très bon mouillage dans du sable devant la plage où une parcelle de végétation touffue montre bien la présence de l'eau douce....bien abrité du meltem

ORMOS AY PAVLOU : grande baie cernée de pitons volcaniques dénudés remarquables. En contournant le récif au ras de l'eau, nous ancrons sur fond de sable, devant la plage correctement protégée du meltem.




au matin....


MIRINA : le port est bien abrité derrière un promontoire rocheux couronné d'une imposante forteresse. C'est vraiment un bel endroit à découvrir et nous ne sommes pas les seuls (20 voiliers)



Le quai est entièrement occupé, les vacanciers sont arrivés, notamment plusieurs voiliers Bulgares. Ancrons dans la baie, fond de sable de très bonne tenue, 30nd de meltem à l'anémomètre.




Chapelle



Citadelle

Nous sommes restés bloqués 3j à cause du meltem force 7 à 8, mais nous avons la plage, les promenades à la chapelle et au châteauun joli port
Belle ville où il fait bon flâner. Tout pour le ravitaillement avec plusieurs grands supermarchés. Le vieux port vénitien entouré des tavernes a du charme.



De la forteresse, la vue sur les alentours est superbe et pendant notre séjour, ce fut une promenade du soir très appréciée pour voir les daims brouter et le coucher de soleil sur le Mont Athos.



On y a cueilli l'odorante Origan plante aromatique grecque que j'ai associé à nos herbes de Provence thym et basilic...

Tour de l'île en voiture: L'île est presque coupée en 2 par de vastes baies et des zones de lagune. Ce n'est qu' au NE que se dresse un relief plus accidenté.

Son habitat fut détruit par des tremblements de terre, aussi les constructions sont récentes. Les forêts ont été dévastées et ce sont des plaines agricoles que nous parcourons avec à cette période les moissonneuses batteuses en pleine activité. Les terres volcaniques sont propices aux lopins de vigne que nous voyons autour des fermes. Le vin rouge de Limnos est connu.



Nous longeons une grande lagune avec des flamands roses en nombre pour accéder à un site historique, reste d'un sanctuaire de l'époque des Minyens, dans un joli cadre en bord de mer.



Une piste nous permet d'accéder au site antique de Héphaïstia qui était à l'époque classique la principale ville de Limnos. Le théâtre a été restauré; d'autres traces subsistent sur la colline.



Après 130km pour bien parcourir toute l'île, nous retrouvons avec plaisir la jolie baie de MYRINA



Bien qu'elle dispose d'une liaison ferry et d'un aéroport, l'île est à l'écart des circuits touristiques ce qui lui donne son cachet authentique.



Bon vent à tous et bonne découverte
Amicalement Brigitte