

ETE 2012 BORÉVAL

LES SPORADES NORD

Je rejoins Hervé par avion après son périple de **1245mN en 17 jours** jusque **ATHENES**. Nous sommes à la **Olympic Delta-Faliron marina** où s'arrête le bus 96 venant directement de l'aéroport. Bus et métro étant proches, il est facile de visiter Athènes .

26 mai : Après le plein d'eau et le ravitaillement, nous partons avec un vent SE 4 pour la **crique de la Chapelle dans la Baie Anavissou**. La chapelle est située au bout de l'isthme et nous voyons défiler les voitures qui accompagnent les mariés. Calme et sérénité !!



Ancrons dans la baie au pied du **Cap SOUNION** avec le **temple de Poséidon** dominant les flots de plus de 60m. Visitons le temple pour assister au coucher de soleil,... suivi de l'illumination du temple à la nuit...Que du beau!!





28 mai: vent SE 3 qui nous permet de remonter jusque **PORTO RAFTI**. Jolie baie naturelle entourée de collines avec de petits immeubles résidence 2nd, nous y trouvons un bon mouillage sur fond de sable **Limin Mesoyaia**, le petit port est occupé par les chalutiers, quelques places à quai.




Faisons voile jusqu'au groupe des **ÎLES PETALOI** ; le passage par 2m50 de fond, dans une eau translucide est remarquable. Nous ancrons face à une jolie villa et une chapelle **N.XERO**. La côte d'Eubée est montagneuse, calcaire, blanche et dénudée et offre un joli arrière plan.

Nous trouvons un flot isolé pour débarquer (le reste est privé) puis dîner avec un superbe coucher de soleil.



Néa STIRA un village avec plusieurs hôtels ce qui nous permet d'avoir une excellente réception du net. Pas de touriste pour l'instant. L'activité est liée à la liaison du ferry avec le continent. Possibilité de se mettre au quai, de l'autre côté du ferry. Mais suite à un clapot désagréable, nous avons mouillé devant la plage (sable-gravier) Tout pour le ravitaillement. promenade bien aménagée le long du littoral jusqu'aux tavernes près des pêcheurs.

Néa STIRA



VOUFALO très joli havre de paix et bon abri derrière une pointe de sable. un hameau avec quelques pêcheurs, le marchand de fruits et légumes passe au matin avec sa camionnette, en klaxonnant. Un robinet d'eau prêt des pêcheurs.



ALIVERION:

Bon abri, petit port calme. Peu de commerce. Un marchand de légumes ambulants.

Des bateaux de passage ce qui permet de faire des connaissances.



ERETRIA : reconnaissable de loin par le trafic de ferry.



Possibilité de mouiller devant la plage au fond du port.

Station balnéaire décrépie...musée archéologique à visiter, mais l'arrêt ne nous a pas tenté.

KHALKIS : Après être passé sous un pont routier suspendu dans le chenal étroit de l'Europe, nous arrivons au pont de Khalkis. Nous devons attendre l'ouverture prévue de nuit. A cet endroit, le canal n'a que 40m de large et des courants se forment jusque 7nd. Dans


l'après midi, nous voyons de gros tourbillons et les jeunes viendront s'y amuser en kayak.
Mouillage sur ancre à gauche du pont. Marina possible pour 10€ avec eau et électricité



LIMINI : la côte est redevenue montagneuse et offre de beaux reliefs. Le port, très étroit, est original. Il faut essayer de rentrer au fond pour éviter le houle du sud qui pénètre...attention au marnage:50cm au matin en moins....!! La petite ville est typiquement grecque. Tavernes et commerces. Sympa...




Juin: Pétole, nous allons en face sur le continent **GOLFE ATALANTIS**. La plaine est couverte d'oliveraies. Ancrons derrière l'îlot au phare où se dresse une très belle chapelle.(à visiter) Endroit sauvage, paradis des goélands. fond de vase de bonne tenue



17h enfin du vent Est force4, nous partons pour retraverser sur Eubée au travers à 6,5nd pour **LOUTRA ADHIPSOU**: le port est bien profond et malgré sont exigüité nous avons pu trouver une place. La ville est une station thermale importante et la découverte des bains est intéressante. Les eaux sulfureuses chaudes vont rejoindre la mer en créant des cascades aux couleurs chatoyantes.



AG.GEORGIOS: Bourgade étendue le long du littoral, au pied d'une montagne boisée.



Au matin, pétrole encore...en profitons pour ancrer au sud de **NISIS MONOLIA**. Plusieurs îlots et des roches immergées, donc à faire par temps calme; mais aussi un fond de sable donnant de belles eaux turquoises



14h le vent se lève et passé les courants de 2 nd.à la pointe du **chenal d'Oreï**, nous allons tirer des bords avec un NE force 4. La côte Nord d'Eubée est remarquable: montagneuse, verdoyante avec une forêt dense de pins qui tombent dans la mer.



OREI :le port est assez vaste, on peut s'amarrer sur les 2 digues. Tavernes: animation familiale agréable (nous y étions un dimanche). Le taureau en marbre hellénistique est toujours exposé sur la place en ville; mais le grand supermarché est à l'abandon, victime de la crise. (certains équipages vont dans la ville proche où grand supermarché accessible en taxi)



Plus on remonte vers le Nord et plus la côte du continent est couverte d'oliviers. «**Les olives de Volos**» sont réputées et exportées en Europe.

BAIE VATHIKELON: mouillage forain, un ferry y est ancré mais tout est très calme.



PIGADHI: village de pêcheur sympathique ; Nous nous sommes mis le long du quai et en cherchant bien, on a trouvé un robinet près de la taverne pour refaire le plein par bidon.

Montons sur la colline, au pied de la Tour d'Achille, pour une vue panoramique sur cette baie d'où Achille se serait embarqué pour Troyes.







Nous avons pris place au quai, le long de la digue pour être au calme. Au fond les cafés sont nombreux.

Nous avons loué une voiture pour visiter les **Météores** et le **massif du Pélion** (fraîcheur de ses 1548m alt.); le guide donnait 3 étoiles et en effet c'est superbe, étonnant et donc à voir ...

VOLOS :



PENINSULE de TRIKERI : très découpée elle offre de nombreux mouillages

AYIA KIRIAKI : arrêt du midi au quai à la place du ferry qui ne vient plus. La baie est très ouverte et le ressac peut être fort. Jolie montée au village qui domine à 300m alt, par un chemin empierré. Belles perspectives sur le chenal d'Orei.



ÎLE PALAIO TRIKERI : mignon, plusieurs mouillages possibles avec une aussière à terre; sinon le mini-port est protégé par un quai-citerne flottant, donc bien pour la nuit mais pas de place à notre passage.

Baie VATHOUDHI : un havre de verdure de pins et d'oliviers...Protection totale derrière l'île Alatas. Très bon fond de vase. On se croirait sur un lac





Nous sommes noyés dans les oliviers; dans cette région, les maisons sont coiffées de toit aux tuiles rouges et les villages sont coqués et bien fleuris.

PEFKI : sur la côte Nord de Eubée; il s'agit d'un port de chalutiers. Nous avons pu trouver une place au milieu mais c'était assez encombré par des corps morts. Il s'agit d'une petite station balnéaire familiale.



De là, nous allons sur les ÎLES des SPORADES NORD....

(prochain chapitre).

Départ des chalutiers de Pefki au soir

