


Le 27/1/2016 nous quittons **la Marina de Cienfuegos** à 7h par le chenal qui se rétrécit au niveau du **Fort de Jagua** construit par les espagnols en 1745 pour défendre la baie contre les pirates.



Nous faisons nos 56MN en direct avec un vent SE établi sous GV à 2 ris et génois, avec une mer forte à une moyenne de 7,5nd. Au large du **phare de Cayo Guano del Este**, nous traversons la très nette ligne des bleus avec le passage de 280m à un fond bleu clair de 20m. Nous mouillons à **CAYO SAL** sur CAYOS DE DIOS au niveau du seul coco palmier qui trône au milieu de l'île. L'île est très plate, rocailleuse et les rochers acérés du littoral sont agressifs pour l'annexe.



L'épave d'un cata de 50 pieds abîmé depuis 3 semaines nous permet de débarquer. A terre, la houle qui fracasse sur la côte sud est impressionnante.

J2 : départ à 8h, nous avançons bon plein à 8nd sur une mer agitée, au large des cayes, jusqu'au chenal d'accès de **CAYO LARGO**. L'île a développé ses infrastructures hôtelières à partir de 1980 mais en 2001 l'ouragan Michelle a causé une onde de tempête qui a inondé toute l'île. La



fréquentation touristique s'est orientée depuis sur le Cayo Santa Maria développé sur la côte Nord

de Cuba avec sa longue chaussée de 48km reliant les différentes cayes et leurs hôtels grand luxe. Nous mouillons derrière **la Punta SIRENA** dans de magnifiques eaux turquoises.



Balade à terre le long de la plage jusqu'au club de voile et au delphinarium.





De nombreux bécasseaux se blottissent dans le sable. En rejoignant l'annexe nous ramassons 2 beaux lambris

J3 : au matin la chaîne d'ancre est prise autour d'une patate mais nous nous libérons après quelques manoeuvres. Nous pénétrons dans le chenal au milieu de la mangrove jusqu'à la **MARINA Marlin de CAYO LARGO** .



30€/ 38pds eau- électricité sur catway Sanitaire sans eau...très peu d'approvisionnement et notamment pas de pain. Les formalités se font dans 3 bureaux sans difficulté.

La Mangrove et bien présente mais nous n'aurons pas de moustique. Le magasin n'est rempli que de




conserves et de bouteilles, rien pour le frais et c'est cher..

L'ambiance est très sympa à la marina. Une navette nous permet de rejoindre l'hôtel Sol Cayo largo où nous trouvons du net. Nous actualisons les fichiers météo qui confirment ce que nous avons eu à la capitainerie avec Wind finder une météo sur 10j qui va s'avérer fiable avec un alizé de secteur NE à SE.



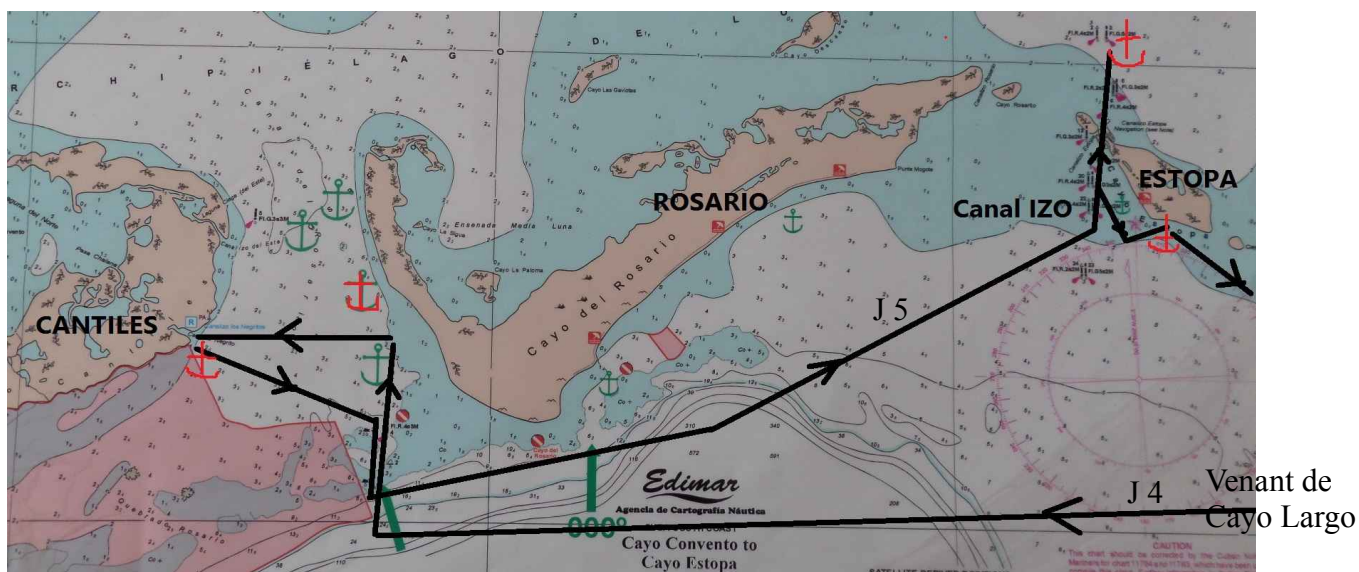
Les 3 skippers de retour, en effet nous naviguons avec nos amis des voiliers Samoa et Sirtaki, des habitués comme nous de la mer Egée ...mais en hiver nous sommes contents de trouver le soleil !



La navigation avec notre tirant d'eau de 1m50 et les 2 cartographies électroniques du bord nous ont permis d'évoluer sans difficulté à l'intérieur des cayes.

Les mouillages ont ainsi été confortables car au large la houle est forte et courte.





J4 : départ vent AR NE17nd pour reprendre le chenal d'accès de Cayo Largo puis grand largue à 7,5nd nous passons Cayo Ballenatos avec son phare pour mouiller à l'W de **CAYO ROSARIO** à midi. Nous aurons ainsi l'après midi pour faire du snorkeling derrière la barrière de corail.




Au soir une barque de pêcheur arrive et nous propose un bel approvisionnement pagre et langoustes
J5 : nous mouillons sur **CAYO CANTILES** devant la maison des gardiens. Nous y retrouvons nos pêcheurs en train de couper du bois. Balade sur la **trocha de Negrito**, un sentier au travers d'une végétation tropicale où nous voyons plusieurs termitières mais les singes ne sont pas là.





Le vent et la mer se sont levés et le départ en annexe est délicat . Nous partons au moteur, le vent dans le nez, avec une forte houle. Nous choisissons de pénétrer dans le long et étroit **canal IZO**, très bien balisé. C'est alors une navigation très agréable au milieu de la mangrove avec des pélicans, des cormorans, des hérons cendrés et des aigrettes qui nous saluent.



Nous mouillons au nord au 21°39N 81°48W bien au calme pour le repas.


Après le déjeuner nous avons plaisir à reprendre ce canal étroit où la faune est très intéressante.



Nous décidons de faire un mouillage désert sur **CAYO ESTOPA**. Nous avançons au pas vers la plage jusqu'à 20cm sous la quille...21°38N 81°47W



l'île est sauvage avec une végétation un peu plus développée. Les **filaos**, espèce de pins, donnent naissance à un doux coussin d'épines sur la plage où de nombreux crabes ont creusé leur trous.



Au coucher de soleil, des frégates et des pélicans tournent autour de nous.
La soirée est remarquable et la table en plus bien garnie avec des langoustes...
A mi parcours, nous sommes déjà très satisfaits....

A suivre...