

Août 2015

ESPAGNE : chapitre 4/5

BORÉVAL

La route directe aurait voulu qu'on passe par les Baléares, mais en plein mois d'août on a préféré éviter la foule des plaisanciers, donc on a continué le long du littoral espagnol.

Voici notre trace GPS et nos escales :



11 août : Nous sommes toujours au près, à longer la

COSTA DORADA avec un vent à prédominance Est.

Cette côte dominée par des collines élevées, est beaucoup plus verdoyante car nous sommes bien remontés au Nord où le climat est plus tempéré.



PENISCOLA est une charmante étape. Nous mouillons dans 2m devant la plage où il y a très peu de fond. Le port est réservé aux pêcheurs. La vieille ville, avec son château, est reliée à la côte par un isthme. Cette petite cité médiévale est très touristique.



Le château forteresse a toujours su tirer profit de cette situation avantageuse. Entre 1234 et 1307 ce fut le château des Templiers sur les ruines de l'Alcazaba arabe. Puis en l'an 1411, il devînt site pontifical pour le Papa Luna, Benoît XIII.




Les TEMPLIERS



PAPA LUNA



La côte rectiligne est coupée par **le Delta de l'EBRE**. C'est une zone basse de marais salants où le vent peut arriver violemment. Nous serons donc contents de le passer sur la journée avec un vent SE portant à 5nd de moyenne, sur 44M. Nous mouillons au Nord du delta, en **Baie del FANGAR** dans une eau glauque, verte, par 4m fond de glaise. A partir de là, tous les soirs vers 18h nous allons avoir des orages violents....



La côte alterne ensuite entre une succession de plages de sable très urbanisées et de petites falaises découpées. Les mouillages sont tous exposés à l'Est et il vaut mieux aller dans les ports pour passer des nuits confortables.




13 août :
Port RODA de BARA
et encore un orage... !


Nous irons au village
proche de **Roc de Sant
Gaieta** très sympathique
pour profiter des fruits de
mer locaux.



Le lendemain, une belle nav sous spi
avec des pointes à 8,6nd pendant 46M.



Une journée de rêve...mais vers 18h, au large de Barcelone, la cata !!!
on a tout juste le temps de tout affaler, de sortir les cirés, de tout fermer
et....



En 10mn on se trouve en plein orage avec un brusque rafraîchissement, des trompes d'eau, des rafales à 40nd à l'anémomètre, la perte de toute visibilité, et des pluies torrentielles



Au bout de 30mn, enfin tout se calme et le ciel nous offre un double arc en ciel... le bateau est bien rincé. Nous retrouvons la visibilité et pénétrons dans le **Port de PREMIA de MAR** parmi les déchets végétaux de bambous, feuilles de platane etc tout ce qui a été charrié par les rivières...



De là nous pourrons rejoindre facilement le centre ville de **BARCELONE** en 20 mn de train pour rafraîchir nos souvenirs de cette ville qui a su conserver de nombreux attraits touristiques.



La Sagrada Familia, le parc Güell et d'autres œuvres de Gaudi, les ramblas, le mirador de Monjuich, la place de Catalunya, l'arc de triomphe, la place d'Europe et d'Espanya etc.

