

Eté 2013

Boréval

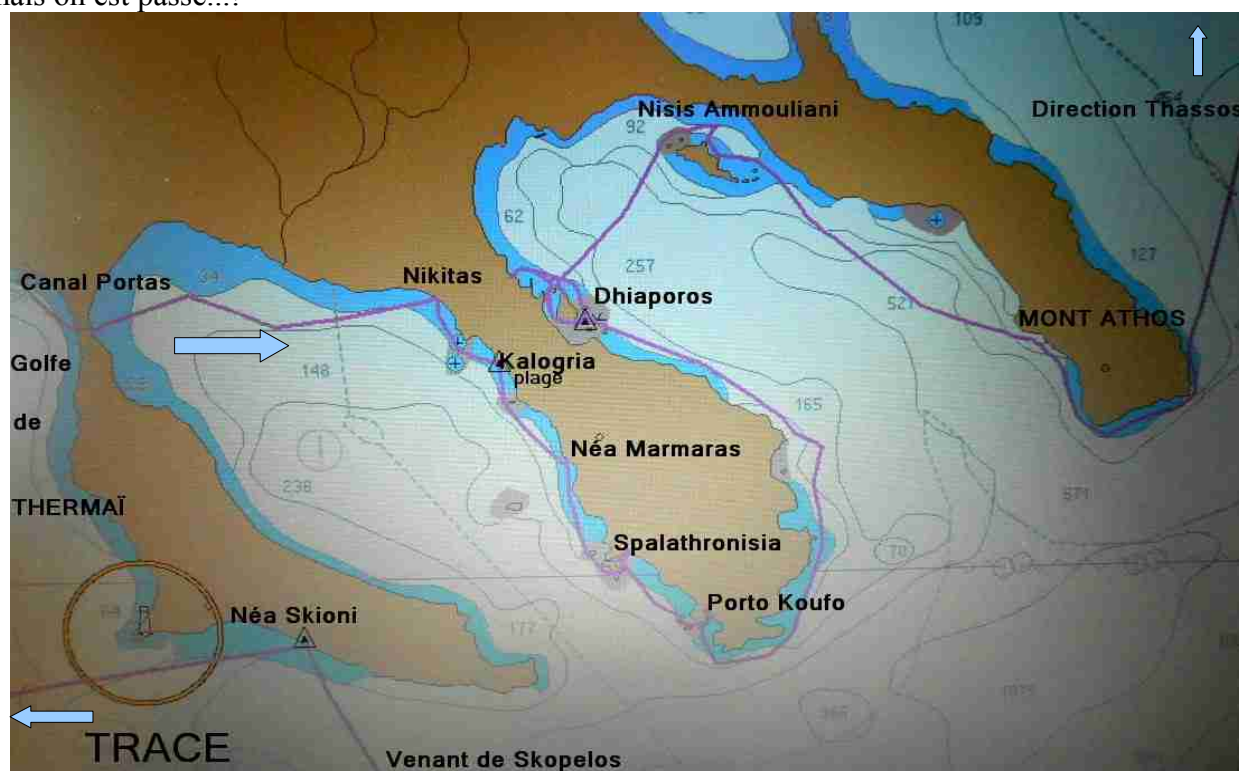
LE NORD DE LA MER EGEE n°2

LA CHALCIDIQUE : elle se prolonge vers la mer par 3 doigts montagneux et boisés
Kassandra, Sithonia et le Mont Athos.

13 juin : nous empruntons le **CANAL DE PORTAS** qui coupe la presqu'île de Kassandra : 2,5m de fond à son entrée w et d'avantage après. Le problème c'est le tirant d'air. Les fils électriques sont assez hauts, mais le pont a un tirant d'air de 17m. Après être passé..... on a relu le manuel propriétaire de Alubat: 16m. Mais plus l'antenne de 80cm.....Oui c'était juste !!!



mais on est passé...!



Nous évoluons tranquillement dans le golfe de Kassandras avec une brise côtière. J'apprécie de découvrir les nouveaux paysages et voilà qu'avec les jumelles, je vois devant un village une digue et de nombreux mâts...pas de description dans l'Imray....il s'agit de **NIKITAS** : c'est une marina récente avec toutes les commodités eau-élect. La capitainerie était fermée en juin (prix?). Nous avons trouvé une place le long de la digue. A terre il s'agit d'une station balnéaire plutôt haut de

gamme avec des touristes Serbes. Une bonne halte.



NIKITAS


La côte est belle, boisée avec des plages de sable blanc
Kalogria beach :



NEA MARMARAS : le village construit autour du port est accroché en amphithéâtre sur la colline. C'est un endroit agréable animé avec ses tavernes sur le front de mer, tous les commerces y compris une laundry et des jeux le soir pour les enfants. Eau-électricité gratuits au début du ponton flottant.





Les pontons sont occupés par des voiliers grecs qui font du charter, mais nous avons trouvé une place; On peut s'amarrer sur le quai ferry mais attention il y a un enrochement au milieu à 1m70. 15 juin : au matin pas de vent. On arrive au niveau de la **Pointe PAPADHIA** la côte rocheuse et découpée présente alors une succession de plages de sable blanc au pied de collines boisées de pins. Nous profitons de celle au $40^{\circ}01'N$ $23^{\circ}51'E$. Une piste permet de rejoindre les autres plages. Les eaux sont turquoises....Sithonia mérite sa réputation de beauté naturelle.



Dans l'après midi nous tirons des bords avec un vent du sud force 2 pour arriver à **PORTO KOUFO** : c'est au niveau du promontoire rocheux du Cap Drépano que s'ouvre ce port naturel dont l'entrée est marquée par des falaises de granit rose et vert. Endroit incontournable....



16 juin : avec les fichiers météo UGRIB et Poséidon, nous arrivons à prévoir les bons créneaux; le vent du S est arrivé vers 13h et nous avons fait 35mn sous spi puis vent arrière GV et génois tangon né, jusque **Nisis DHIAPOROS**. Entre cette île et le continent c'est une profusion de mouillages sur 3mn. On y est rentré par la passe sud et avec une brise on l'a parcouru une première fois sous génois seul dans le calme....des eaux turquoise sur les bords avec des rochers granitiques érodés, quelques villas intégrées au paysage, les collines boisées sur le continent....C'est un émerveillement. On a fait tout le tour pour finalement choisir celui ci :



Nous sommes restés plusieurs jours sur DHIAPOROS : [Ormos Kriftos](#) est une anse très fermée au milieu des pins et des oliviers. Du haut de la colline, nous découvrons le lagon situé derrière l'île Ayios Isdhroros



DHIAPOROS est une zone de mouillages de rêve. Partout les fonds sont faibles 5à8m de bonne tenue sable et vase. Mi-juin, nous n'avons pas été incommodé par les jets-ski ou les petits bateaux



touristiques encore peu nombreux. Pas de guêpe, juste le chant des cigalesmais comme toujours nos impressions ne sont que celle du moment !....

[Panayia](#) devant les tavernes un quai sert au bateau pirate qui emmène les touristes le long du mont Athos. Une fois parti, il y a la place pour faire le plein d'eau et le ravitaillement au supermarket.



Vent SE force 3, nous allons travers, direct sur le 3ème doigt, à 6,5 nd.

Nisis AMMOULIANI :le village est mignon, niché sur la colline. Les maisons y sont bien fleuries. Nous sommes restés 3h le temps de faire de l'eau au quai et du ravitaillement; mais les vagues du bac nous faisait trop danser et pour la nuit nous sommes allés au mouillage près du port des caïques.



Départ 7h pour longer, grand largue, la péninsule d'AKTI. Près de Ouranopolis, les collines ont été ravagées par un incendie et c'est bien triste à voir. Ensuite c'est le début de la «**Sainte Montagne**» au loin **le Mont ATHOS** pyramide posée sur la mer, qui culmine à 2030m.



Il s'agit d'une enclave religieuse, interdite aux femmes, où plus de 2000 moines de diverses nationalités vivent isolés. Ils occupent une vingtaine de monastère riche de bibliothèque somptueuse. Leur pouvoir financier et judiciaire est important.



Nous devons naviguer à une distance de 1/2mn. des côtes, ce qui nous permet de voir les monastères mais pour les détails les jumelles sont indispensables....

Nous avons eu droit à la visite de coast-guards en zodiac pour nous dire de respecter la distance et ils ont voulu savoir d'où on venait....


Les monastères, construits du 10ème au 16ème S., suivent habituellement un plan rectangulaire avec une enceinte renforcée de tours. Les cellules monacales ont des balcons extérieurs en encorbellement. L'église au centre est surmontée d'une ou plusieurs coupoles.



Des jardins en terrasse sont cultivés. A plusieurs endroits nous avons vu arriver un bac pour les ravitailler.


Nous passons le cap au près mais après le vent est tombé; nous longeons le versant nord de la Sainte Montagne longue de 45km et large de 5 km. Ses flancs sont moins abruptes et couverts de bois, chêne, châtaigniers, résineux. Encore un très grand monastère en travaux

Versant nord du Mont Athos



15h, le ronron du diesel ne nous plaît pas....alors quant à faire, on part plein nord vers l'île de THASSOS.

Heureusement, une joyeuse bande de dauphins est venue nous distraire



60mn.parcours depuis ce matin, nous arrivons pour le coucher de soleil....
31° dans le bateau et la mer à 26°

En conclusion : la navigation dans les 3 doigts Chalcidique est une zone avec peu de vent sauf au niveau des caps. Les mouillages sont nombreux et sûrs, des plages aux eaux turquoise. En plus, durant l'été, c'est une région à l'écart du meltem.

Mérite d'être visité.....



Bien amicalement à tous et Bon Vent Brigitte.