


Été 2012 SPORADES suite 3 11juin: quittons Pelagos pour profiter d'un vent S/SE force 3; une traversée sous spi à 6,8nd .Nous terminons les 60mn. sous GV et génois à 7,5nd pour une arrivée avec le coucher de soleil qui nous révèle le Mont Athos avec ses 2033m.



## ÎLE EVSTRATIOS :

C'est une escale pratique pour couper la route entre les Sporades du Nord et Lesbos. Île perdue de 300 habitants: des pêcheurs et des militaires. Le quai est réservé au ferry, à la vedette des Coast-guard et au bateau militaire. Le seul voilier à quai a dû déménager. Nous avons donc apprécié notre mouillage en rade dans 2m50 d'eau, fond sable(le fond remonte très vite vers la plage, il n'y a donc pas énormément de place). Taverne familiale accueillante.



13 juin : à l'approche de l'Île de Lesbos, de nombreux puffins, volent au ras de l'eau.

On coupe le rail des cargos qui assure la liaison avec Istanbul.

## ÎLE de LESBOS :

**SIGRI** : au NW, c'est une région désertique, pelée, qui révèle l'origine volcanique de l'île.


Le mouillage se fait en baie, plutôt du côté Nord pour profiter du coucher de soleil. Fond de vase de bonne tenue.



Lesbos, une des plus grandes îles de la mer Égée après Eubée et la Crète.

Elle présente 2 vastes golfes qui servent de halte aux oiseaux migrants.


Montagneuse avec ses sommets à 968m. elle offre des paysages boisés de pins ou d'oliviers qui justifie son appellation d'Île Émeraude.



Le village est accueillant, dominé par un moulin restauré, à côté du musée d'histoire naturelle. Très intéressant, il explique notamment «la forêt pétrifiée» : cet ensemble d'arbres d'une forêt subtropicale, fossilisés il y a 20 millions d'années, car ensevelis sous les cendres éruptives puis dégagés par l'érosion. Le site a été classé Parc Géologique par l'Unesco.



**MOLIVOS:** ville pittoresque surplombée par le Kastro byzantin. Les tavernes autour du port s'animent matin et soir, le reste de la journée tout est calme. Illumination du château le soir.



Grand quai 5€/2j eau électricité. Plus loin, vers la plage, sont réunis les hôtels.



Les ruelles piétonnes sont ombragées par les glycines, les bignonnes et le jasmin. Belles maisons en pierre de taille avec des loggias. Une halte à ne pas manquer



15 juin: le Meltem est arrivé, tôt cette année !! nous partons à 5h30 du matin pour passer le premier cap au moteur, avant de pouvoir établir la GV avec 2 ris, 35nd au portant, nous filons à 8nd.


**MYTILENE** : la citadelle médiévale en arrivant sur la péninsule est jolie. La marina dans le port est opérationnelle, mais nous préférons aller au quai du vieux port, en plein centre ville. 4€ /j réglés chez les coast-guards toujours très aimables.



La grande rue commerçante est très animée le matin et dans les échoppes du vieux quartier ottoman, on trouve tout pour le ravitaillement; (il y a aussi un grand Spar près de la marina). Le soir la population fait sa promenade le long des quais: bonne ambiance.



Bloqués pour 2j avec ce meltem, nous louons une voiture: Au pied du mont Olympe à 968m.le village de **Agiossos** typique avec ses ruelles pavées, les hommes au café et les femmes à l'église....le golfe de Kalloni, ses marais salants et son **monastère Limonos**; plusieurs savonneries sont abandonnées et les cigognes viennent nicher sur leur cheminée. Retour par la côte, avec vue sur la Turquie. Agréable taverne au petit port de pêcheurs locaux de **Panagiouda**.



**SKALA LOUTRA** : une remontée dans un chenal au relief vallonné où le meltem s'engouffre mais pour aboutir à un mouillage sauvage bien abrité.



Sur la plage, l'ancienne fabrique d'huile d'olive avec sa haute cheminée a été aménagée en hôtel. La construction du port est toujours en cours, mais le quai est déjà praticable. Montons à la chapelle...



19 juin: la côte Sud de l'île est belle, et nous faisons escale à **PLOMARI**:



La houle du sud pénètre dans le port et nous sommes contents de trouver une place calme au quai extérieur le temps du repas



15h le meltem se lève et nous plaque contre le quai, donc deuxième manœuvre pour le quai en ville.



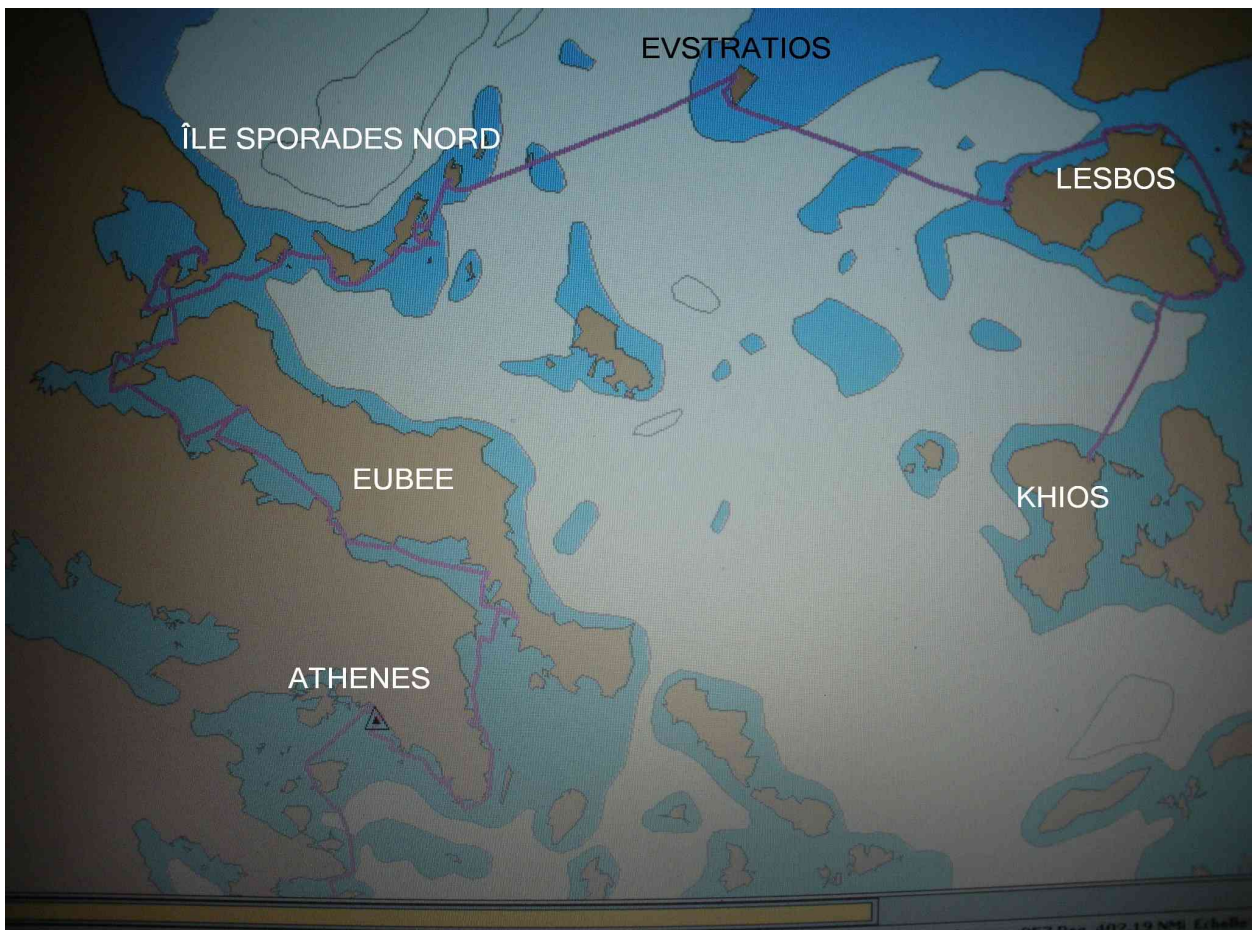
La ville s'étend en amphithéâtre sur la colline et le long de la rivière; ville entre mer et montagne, c'est un bel endroit.

Visite de la distillerie d'Ouzo, le meilleur de Grèce...sur la route côtière, vers l'est, à 3 ou 4kms,

nous avons été reçus tous les 2 pour découvrir la fabrication: explications, dégustation et vente. Tb



Cartographie du trajet



Aucun problème à signaler avec le bateau pour l'instant.  
Donc on continue à explorer les Sporades Est dans de bonnes conditions .

A bientôt pour la suite