

Eté 2013

LE NORD DE LA MER EGEE n°1

Borèval

LE GOLFE DE THERMAÏ marqué par l'imposant massif montagneux du Mont OLYMPE appelé aussi « Promontoire des Dieux » avec ses 2917m de haut, c'est la plus haute montagne de Grèce. Domaine des Dieux de la mythologie grecque, souvent caché par des nuages, les Dieux grecs y avaient élu domicile pour contempler les hommes après avoir vaincu les Titans et les Géants.

6 juin : **NEA SKIONI**, un port de pêche (des sardiniers) et une ville touristique familiale au pied de collines boisées et cultivées. Tous les commerces en ville. Base de voiliers de location **Neilson** dans l'angle sw. Eau gratuite. Bien agréable.



Le golfe de Thermaï est bordé par la haute **chaîne de montagne** qui part du massif du Pélion près de Volos et remonte jusqu'au Mont Olympe.

(voir visite du Pélion dans SporadeNd.)


C'est un plaisir à découvrir de terre comme de mer....

7 juin : belle journée 38 mN. tout à la voile, travers avec un vent du sud 3à4, une moyenne de 6nd

On traverse le golfe vers le Mont Olympe....



STOMION :petit port dans un cadre verdoyant agréable. L'entrée a du s'ensabler puisqu'il n'y a plus que 1m60. J'ai du relever la dérive vite fait...! along side au quai 1m80.



Le port est dominé par l'imposant **monastère Dimitrios** et nous avons peiné sur la route...mais quelle belle campagne: forêt de platanes, cascades, fruitiers, hortensias...les maisons ont un style chalet de montagne.

Nous croisons des vacanciers polonais et bulgares.

Le village proche est authentique. Les gens sont très accueillants.

Au matin, les pêcheurs nettoient leur filet et en discutant avec eux je me vois offrir un sac de « Scarabives » nom grec de ces sortes de scampi....et l'explication de la recette avec les spaghettis....



Pendant la nuit, une forte pluie d'orage a bien rincé le bateau.

Au matin l'Olympe était dégagé de ses nuages et nous montrait ses neiges.

Zeus s'était calmé !

Peu de vent ce matin pour partir, mais nous n'allons qu'à 10mn de là.

Monastère Dimitrios




PLATAMONAS : il y a une marina dans le port et nous avons eau et électricité gratuits sur ce grand quai. La vue est remarquable sur le château médiéval et le Mont Olympe. Il s'agit d'une station balnéaire évoluée avec tous les commerces à proximité.



Le lendemain nous louons une voiture pour visiter **le château** et pour partir sur les traces d'Alexandre le Grand. :

DION : c'est de là qu'il a préparé son expédition en Asie....il y a aussi le passé romain des thermes, la maison de Dionysos, etc..

VERGINA : c'était la capitale de la Macédoine en 410 Av.J-C. Le musée renferme les trésors de cette période hellénistique provenant de la tombe royale de Philippe II de Macédoine, le père d'Alexandre.



Lors de la visite de Vergina, nous avons compris l'importance de ce musée compte tenu de l'affluence des grecs; il y avait aussi 2 bus de scolaires. En 1991 quand l'Etat indépendant de Macédoine naquit à sa frontière nord, la Grèce poussa de hauts cris clamant qu'on lui volait son histoire glorieuse.

La route intérieure nous a fait découvrir une plaine vallonnée très fertile (blé et fruitiers).

Et enfin sur le retour, un petit tour vers **le Mont Olympe** dans les pins, zone classée Parc National par l'Unesco en 1981.

A notre retour, rencontre avec André et Chantal sur Arlaumat qui ont aussi fait toute la route depuis St Mandrier et échanges entre marins autour du verre de l'amitié ...

10 juin : un bon vent SE nous permet de traverser le golfe sur un seul bord au près à 6,5nd de moyenne . 30Mn. Pour arriver sur Néa Kalikratia.



Néa KALIKRATIA : port de pêche avec de gros chalutiers et ses marins étrangers. Il n'y a pas de plaisanciers. Par contre, la station balnéaire adjacente est vivante. Un grand hôtel pour les vacanciers russes.

Très bon abri avec eau électricité gratuits.





Encore un gros orage en fin de soirée...



11 juin: Brise de terre ce matin qui nous permet de longer une côte basse avec une plaine agricole.

Néa MOUDHANIA: port en plein centre ville, gratuit. Une marina construite par l'Europe avec de belles bornes eau-électricité et bornes à incendie, mais seul l'électricité marche. Un magasin Carrefour à 2mn à pied. A part le carillon de l'église, tout était très calme lors de notre séjour.



Grand marché le mercredi près de la gare routière. C'est la saison des cerises et abricots 1€/kg. Il y a aussi les étals des friandises macédoniennes....

Renseignements pris nous pouvons prendre le bus pour la gare routière de Thessalonique située dans les faubourgs et de là un taxi jusqu'au centre ville.



THESSALONIQUE 2^{em} ville de Grèce. C'est une ville animée qui mérite une visite ; beaucoup d'étudiants qui vont à l'université d'Aristotelous; le philosophe Aristote fut le précepteur d'Alexandre le Grand. La promenade maritime nous amène sur la Tour Blanche puis la statue

équestre d'Alexandre avec les Saris (longues lances). Alexandre a montré sa supériorité militaire grâce aux fameux saris et à son infanterie professionnelle.



La tour blanche faisait partie des remparts, aussi nous escaladons la ville haute pour arriver à la Tour de la chaîne avec vue panoramique sur la ville et le golfe.
Retour par l'imposante église St Dimitri, siège du martyre et de la tombe de ce saint, patron de Thessalonique (Dimitri était un officier romain d'origine grecque et il fut tué par l'empereur Galère dans la Crypte)



Passage dans le marché central avec son atmosphère orientale après 400 ans de domination Turque.

Demain nous quittons le golfe de Thermaï en empruntant un canal....

A bientôt pour la suite des aventures..... Brigitte