


## SPORADES DE L'EST

**L'ILE D'ICARIA** : l'île tient son nom du mythe d'Icare. C'est une île aux paysages variés, entre un relief montagneux avec des sommets à plus de 1000m , des plages de sable blanc, des rivières et des villages traditionnels. Peu connue elle reste authentique. Le problème de cette île c'est d'y trouver un port calme en période de meltem :



Sa face Nord est ouverte à la houle et il y a un ressac très inconfortable dans le **port EVDHILOS**. Il n'empêche que vu en voiture c'est un endroit agréable avec des tavernes autour du port.

Sa face Sud présente des flancs de montagne abruptes d'où descendent des rafales catabatiques....(photo ci-contre de Ayios Kirikos)

**AYIOS KIRIKOS** : il faut rentrer à l'intérieur du petit port. 2m.à 2m50 maxi. au bout du nouveau quai interne. L'autre sert aux petits ferries, mais en cas de mauvais temps les coast-guards y autorisent l'accostage.



**ORMOS LOUTRO** le port des Thermes : nous y sommes allés à pied et il était à l'abri des rafales. On a vu la possibilité de mouiller au milieu avec les aussières en bout de quai. Il y a des curistes et notre voisin de ponton a profité des eaux thermales ...




Ormos Loutro



Evdhilos

Evdhilos joli mais à faire par beau temps sinon intenable avec la houle...

Le lendemain, après avoir installé 2 gardes et tous les pare-battages avec la planche en bois le long du quai, nous sommes partis visiter l'île en voiture; 140kms pour faire la boucle complète et découvrir de beaux paysages. Après **Evdilos**, de belles plages de sable blanc et juste à côté un port miniature, puis **Armenistis** où nous trouvons une taverne pour midi.




Au port d'Ayios Kirikos, gratuit, il y a tout pour le ravitaillement; l'animation se crée le soir autour du port et les terrasses sont bien remplies. La boucherie mérite un détour...! D'abord on a été me chercher le boucher au café d'à côté, il ne parle pas un mot d'anglais, il m'a donc fait entrer dans sa chambre froide pour trouver ce que je souhaitais... Les Grecs, toujours serviables et très gentils....

Le meltem est toujours installé mais nous quittons le port au matin, pour une dizaine de miles.

**L'ARCHIPEL des FOURNOI :** sauvage, découpé et peu peuplé, on y trouve de jolies criques aux eaux translucides pour s'abriter du meltem. Sur la plage des chèvres et des randonneurs qui passent.

**MARMARO** bon fond de sable, des eaux claires mais froides 16°. Le pêcheur vient poser son filet au soir. Nous sommes le 1<sup>er</sup> juillet, les vacanciers arrivent, 2 à 3 voiliers...

Nous avons fait une balade jusque **Ormos KLADHARIDHI** où des bollards installés sur la côte permettent aussi un bon mouillage. Belle montée jusqu'aux moulins.



Le lendemain, nous avons été sur **QUARRY BAY** : une grande baie bien abritée aussi du meltem qui souffle toujours autant....A terre nous avons découvert la carrière de marbre et des réalisations inachevées. La plage est couverte de galets en marbre...





**SAMOS** : la plus montagneuse de toute avec ses 1437m alt. En arrivant par l'Ouest, c'est une montagne qui plonge directement dans la mer. Impressionnant...  
**PITHAGORION** : nous avons bien aimé même si c'est une ville touristique. Les rues sont dallées de marbre. Nous avons mouillé dans l'avant port sur fond de sable.



Elle doit son nom à l'illustre mathématicien Pythagore, né à Samos en 581 av.J.C. dont le fameux théorème est illustré par une statue sur le quai. L'autre personnage important fut Polycrate un tyran qui apporta une sorte d'âge d'or après des réalisations importantes tel l'aqueduc souterrain creusé sur 1350m de long pendant 15 ans, qui acheminait l'eau à la ville et offrait un échappatoire.....



Le tour de l'île en voiture va nous permettre de découvrir le port principal **Vathi**, le monastère de

**Zoodohos Pigi** avec des vues remarquables sur la côte, **les vignobles** réputés du vin de samos, des pinèdes denses, puis le retour par les montagnes avec une vue sur le port **Marathokambos**.



Fin du chapitre des ESCALES dans LES SPORADES EST :

Nous avons beaucoup aimé ce périple au milieu d'îles authentiques, encore peu touristiques. L'accueil des habitants est agréable et on découvre des gens heureux qui aspirent à une vie simple et tranquille.

La navigation y est facile car les mouillages sont nombreux et bien abrités des vents dominants. La configuration des îles fait qu'il faut bien sûr se méfier des rafales qui peuvent être très violentes.

En conclusion, nous ne pouvons que recommander cette navigation dans les Sporades de l'Est qui gagnent à être connues et méritent vraiment le détour.