

Nous continuons de faire route vers le Nord de la Croatie.

10/06 : **Île SOLTA**: nous y arrivons avec un ciel gris par son extrémité w sur **Sesula**. Avant même de pénétrer dans la baie 2 zodiac nous abordent pour nous inciter à prendre une bouée devant leur restaurant. On nous force un peu trop la main...C'est une belle anse profonde avec beaucoup de place mais nous préférons continuer sur l'**île DVRENIK** où nous mouillons dans le sable, un joli coin gratuit avec des eaux turquoise.La Konoba ce sera pour un autre soir...



Bon vent NE pour avancer sous génois seul à 7nd jusque **ROGOZNICA**. Cette large baie s'enfonce dans les terres sur plus de 2 miles et a servi de refuge pour les grecs, romains, vénitiens ainsi que plus tard, les flottes militaires austro-hongroises et yougoslaves. A l'Est de l'île centrale nous trouvons à ancrer dans 6m $43^{\circ}31,79N15^{\circ}58,29E$ fond de vase gratuit. Nous retrouvons le grand supermarché en ville et la boulangerie comme dans nos souvenirs de 2002.le sentier du littoral sous les pins nous offre une superbe baladematinale.



12/06: Continuons de monter avec une brise côtière agréable pour arriver aux milieu d'un chapelet d'îles.



Il y a l'embaras du choix pour se poser

Île TIJAT Nous mouillons au creux d'une crique à l'eau transparente 43°43,10N 15°46,60E. Notre balade à terre sur cette île inhabitée se fait dans la pierre et le maquis avec une belle vue au sommet. La baie **Tijascica** sous nos yeux est devenue sereine après le départ des flottilles.



Passage à **Île ZLARIN** avec prise du corps mort le temps des courses.

Le hameau est sympathique avec ses 2 églises, une avec son grand clocher, l'autre avec un campanile ouvert au vent comme dans le midi. Pas de voiture sur l'île où il fait bon flâner.




Ensuite nous pénétrons dans l'étroit **canal St Antoine** qui mène à **SIBENIK**. Des fermes aquatiques installées le long élèvent moules et huîtres. Nous remontons la **rivière Kraka** sous génois jusqu'au **lac intérieur Prukljansko** pour y passer la nuit au calme, fond de vase, gratuit. Une tortue sort sa tête au moment de l'apéro et nous aurons la visite d'une colonie de cygnes blancs, le matin, très affamés... Plus loin, les **cascades de Kraka** que nous avons déjà visitées...

Retour sur la **Riva de SIBENIK** accueilli par le marinero pour la pendille+eau=45€. Nous sommes au pied de la ville étagée sur la colline et dominée par la Forteresse St-Michel qui permet d'arrêter l'invasion des



Turques au 16^{es}. Visite de la vieille ville avec ses ruelles dallées, ses palais vénitiens et la cathédrale St-Jacques qui est une des plus belles cathédrales dalmates. La ville est connue pour son festival des enfants et leurs dessins accrochés dans les rues attestent de leur créativité. Très beau marché pour le ravitaillement.

15/06 : journée pluvieuse, nous naviguerons en fin de journée avec le retour du soleil et la brise jusqu'à



l'**île ARTA** 43°51,17N 15°33,47E mouillage isolé et nous découvrons au matin un bouc apparemment seul sur l'île qui vient à notre rencontre. L'île est parsemée d'enclos aux murs épais en pierre sèche qui témoigne d'une ancienne activité d'élevage... Carte en fin du chapitre...


16/06: la journée sera consacrée à tirer des bords pour remonter dans le passage **entre le continent et les îles Pasman -Ugljan**. 18nd de vent et une mer calme à l'abri des îles pour évoluer avec une quarantaine de voiliers locaux tous sous voile, c'est un régal de se croiser et de faire la course. On a compris après que c'était un jour férié et les Voileux Croates s'en donnaient à cœur joie...

Mouillage à **île BABAC** pour le déjeuner 43°57,45N15°24,43E . Nous sommes entourés d'oiseaux... On finit la journée à **Preko** sur l'**île UGLJAN** mouillage gratuit derrière l'îlot où se dresse un monastère.



Après sa visite nous irons par le ferry jusque **ZADAR** célèbre pour son riche héritage historique dont l'église St Donat du 9^es. Belle atmosphère en soirée près des orgues marines qui sous l'action des vagues produisent une mélodie unique.

17juin : on remonte au près avec un vent du nord force 3 le long de l'île Ugljan très verte et on s'arrête à midi à **Muline** sur corps mort pour déjeuner. Ensuite c'est dans un dédale d'îles inhabitées couvertes d'une végétation de buissons denses que nous remontons jusque **île MOLAT**:



Mouillage dans la baie **U. Podgarbe** 44°12,86N14°51,83E fond de sable calme. En annexe nous irons faire

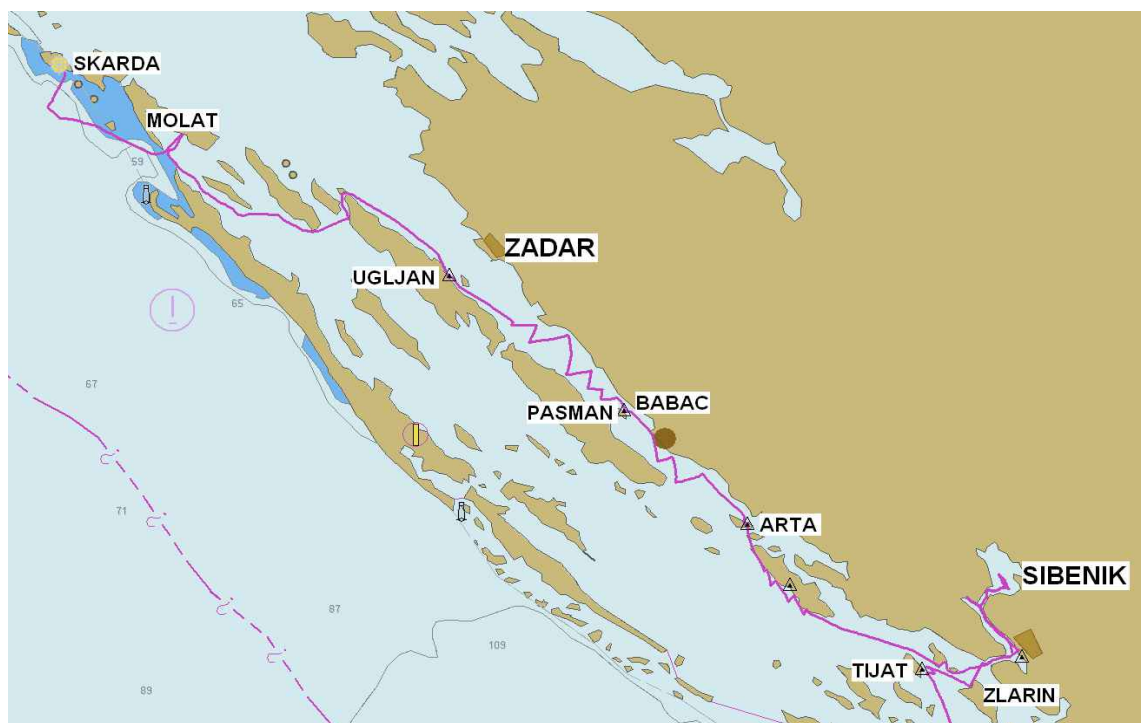
un tour jusqu'au Port U.Lucina avec son église au clocher ocre et rouge visible de loin. Il se détache d'autant plus sur la chaîne montagneuse des **monts Vélébit** qui culminent à 1700m. Pas grand chose sur place, des maisons secondaires pour vacanciers se sont construites. Le port est payant avec pendille.

A notre retour au mouillage, nous faisons la connaissance de Yv&Ch sur Bamboo et Al&Ev sur Meyfasine nos 1^{er} français rencontrés en Croatie avec qui nous passons une agréable soirée avec l'occasion de découvrir le Marsalak, boisson locale.

Le lendemain un petit saut jusque l'**Île SKARDA** où nous trouvons un mouillage sur bouée pour la nuit 25€ devant une maison fortifiée restaurée avec goût.



Voir diaporama photos en complément.



Nous sommes arrivés dans la région nord de l'Adriatique, dans le Golfe de KVANER destination finale de notre croisière. Nous y resterons temps que la Bora ne se manifestera pas ... A bientôt pour la suite

Brigitte & Hervé.