

15 au 31 août 2019

BORÉVAL II

Carte en dernière page


MINORQUE CÔTE NORD

A peine 50kms de long sur 20 de large, l'île est réputée sauvage et découpée, ses espaces naturels sont bien préservés, l'Unesco l'a déclarée Réserve de Biosphère en 1993. Elle est vallonnée et son point culminant le mont El Toro n'est qu'à 358m.

A l'image de la Corse, Minorque par sa position stratégique, a vu passer bon nombre de conquérants Phéniciens, Grecs, Romains, Arabes, Turcs et Anglais, même la France a temporairement régné sur l'île.

15 août: Avec un vent de SE établi pour plusieurs jours nous mettons le cap sur sa **CÔTE NORD** qui se présente principalement sous forme de falaises arides et en cas de vent du nord, cette côte peut devenir rapidement intenable.

Partant de Alcudia, après 40 nm au bon plein à 6nd nous arrivons sur CIUTADELLA escale très connue et il y a foule...., nous laissons la tour du fort St Nicolas à l'entrée de la rade et continuons jusque **CALA DEL AMARADO** : 9m fond de sable, parfait pour le coucher du soleil. Les touristes viennent le voir au niveau du **Cabo Nati** où se dresse le phare. Nous avons la chance de voir le rayon vert, le green flash, le dernier rayon du soleil furtif et émouvant...



Après cette première partie de côte constituée de falaise nous arrivons sur **CALA DE ALGAYERENS** : large baie avec une belle plage. Une jolie pinède sur les bords.



La lagune derrière abonde en poissons, tortues d'eau et crabes à pinces bleues.

A terre la tortue d'Hermann espèce protégée est visible. Les lys de sable sont en fleur.

CALA TEULA : fond de sable 8m au pied d'une haute colline rouge remarquable.
Le vert de la végétation contraste avec une terre aux couleurs brun rouges.
Près de la plage le fond de roche permet de découvrir de nombreux poissons en PMT




CALA CALDERER: mouillage du midi car la crique est très étroite.



Bel environnement au pied d'un chaos de blocs détachés de la falaise où se sont réfugiées quelques chèvres pour la fraîcheur de l'abri.
Fonds rocheux pour le PMT.

CALA BARRIL: elle n'est pas bien grande mais les roches découpées qui l'entourent sont très remarquables. Après le départ en fin de journée de toutes les petites embarcations minorquines, nous restons deux pour la nuit. Encore un beau coucher de soleil sous la tête du lion.



Le lendemain matin, nous empruntons **le chemin du Cami de Cavalls** Ce sentier très bien balisé fait le tour de toute l'île sur 185kms. Il reliait les tours de guet, forteresses et canons minorquins pour la défense de l'île.
De nombreuses portes en bois sont intercalées le long des murets en pierres sèches pour contenir les

élevages de moutons et vaches principalement, fréquents dans cette région.




Nous aboutissons ainsi à la **CALA PREGONDA** où la luminosité matinale fait bien ressortir les couleurs des îlots rocheux.



Nous aurons l'occasion d'y passer une nuit avec seulement 4 voiliers et de découvrir d'autres roches déchiquetées sous l'éclairage du soleil couchant, un paysage lunaire...c'est vraiment un bel endroit.



Le respect des pratiques écologiques est très présent partout. Ceux qui désirent passer le week-end sur la plage sont tenus d'emprunter les sentiers. Les parkings sont placés à distance et comme il n'y a pas de poubelle sur place, chacun est prié de repartir avec ses déchets.



Matin et soir nous voyons des employés municipaux venir s'assurer de la propreté des plages.

PLAYA DE CAVALLERIA : longue plage de sable ocre doré, accessible par la route et donc très fréquentée mais l'ambiance reste familiale. Les jeunes ont l'habitude de se badigeonner avec l'argile rouge des falaises pour des selfies très modes...



Cette partie Nord de l'île est fertile et verdoyante, parsemée de fermes aux murs blanchis à la chaux. En effet le climat assure des précipitations abondantes l'hiver sur les côtes nord et ouest et permet un développement rural important. Nous verrons de nombreux troupeaux de vaches pour la production du réputé fromage de Mahon.



CALA FORNELLS: Nous venons nous y réfugier 2j le temps qu'un flux de NE force 5/6 se calme. Le village blanc aux volets verts bordé de palmiers est charmant. Les nombreux restaurants nous permettent de reprendre goût aux spécialités locales : Pulpo Gallega- Calamars à la plancha...



Après la réservation et le paiement par le net nous aurons droit à une bouée, la sécurité pour partir tranquille en bus visiter **MERCADAL** puis **CIUADELA**: la vieille ville avec la cathédrale et ses anciens palais du 19ème siècle aux couleurs chatoyantes est intéressante à visiter. Dans le palais Saura nous découvrons la riche préhistoire funéraire de Minorque sur 4000ans en arrière.

23 août: Le courant de NE persiste encore mais plus modérément. De nombreux voiliers français ancrés à Fornells en profitent pour repartir sur la France la rentrée des classes approchant... Nous allons sur **CALA D'EN TOSQUETU** bien abritée de la houle. Un bon bain avec PMT pour profiter des fonds. A notre arrivée vers 10h nous sommes 3 mais vers 13h nous comptons une trentaine de petites embarcations minorquines... à 20h, il ne reste que 2 voiliers français et un Minorquin.




Tout le monde profite d'une eau translucide à 27°.

CALA ARENAL d'en CASTEL: grande baie remarquable par sa forme parfaitement circulaire, bordée d'hôtels et la plage est très fréquentée. Les pédalos, en forme de voiture, forment de belles taches colorées sur l'eau translucide.

CALA ADDAYA: très bonne impression en pénétrant dans le chenal de cette cala très étroite. La marina est un bel exemple d'intégration avec la nature. De belles villas, noyées dans une pinède, surplombent l'ensemble. Nous pouvons mouiller à côté de la marina où nous débarquons en annexe.



Nous remontons en amont du port vers la lagune et trouvons le chemin **Cami de Cavalls** pour entrer dans le **Parc de S'Albufera des Grau**, véritable poumon de l'île. Créé en 1995 puis agrandi en 2003 il est le centre principal de la réserve de la biosphère. Après avoir traversé des terrains agricoles et d'élevage de mouton, nous longeons les anciens marais salants.



C'est un bel espace synonyme de calme et de nature vierge...



CALA PRESILI: fond de sable dans 5m, pas de problème pour débarquer et marcher encore dans le Parc, refuge et lieu de reproduction de nombreux oiseaux.

Nous irons jusqu'au phare emblématique de **FABARITX** haut de 47m, construit en 1922, qui se dresse dans un paysage lunaire constitué par d'anciens dépôts de magma refroidi, riche en ardoise.




28 août **ISLA COLOM** : A peine arrivés nous prenons une belle averse orageuse et nous attendrons l'accalmie du lendemain pour explorer l'endroit.

Notre mouillage au sud de l'île, $39^{\circ}57,31N04^{\circ}16,44E$ fond de sable 7m est rouleux, mais pour ceux qui sont sur corps morts payants situés sur la côte W de l'île, c'est pire...



Le ciel se dégage et nous débarquons en annexe. Nous retrouvons le tracé du **Cami Cavalls** pour aller jusqu'à la **tour Rambla**. Les 2 calas proches sont dans une zone de conservation interdite au mouillage. Les paysages sont remarquables. En plus après la pluie d'hier soir, la végétation est épanouie et des odeurs de romarin nous accompagnent. Dans cette lande touffue nous utilisons OsmAnd pour trouver les sentiers. Notre fils nous a fait découvrir cette application très facile

d'utilisation puisqu'elle ne nécessite pas de connexion internet, juste une localisation par le GPS du téléphone.



Nous découvrons ensuite le **village Es Grau**, petit village de vacances aux maisons blanches paisibles, il respire la tranquillité mais a beaucoup moins de charme que Fornells.

Dans la journée, les vacanciers partent du village en kayaks vers la petite passe entre le continent et l'île Colom où les eaux sont cristallines sur un fond de sable. Il n'y a plus beaucoup de pêcheurs.



Nous irons jusqu'à la **lagune de S'Albufera**, reliée à la mer par le canal de Sa Gola. C'est encore une zone du Parc naturel Es Grau pour la préservation des oiseaux. La balade sur des pontons en bois permet d'observer quelques aigrettes et une multitude de canards et poules d'eau.



Au printemps le niveau d'eau doit être plus élevé et les oiseaux migrateurs présents...

CALA MESQUITA: un petit village minorquin qui a su résister au développement touristique dans



un joli cadre avec sa tour médiévale. Endroit calme, aucun commerce, bon mouillage dans le sable.



Nous terminons près de Mahon la côte Nord de Minorque. Grâce aux vents faibles et aux brises thermiques, nous y avons trouvé de nombreux mouillages agréables et peu fréquentés. Il est sûr qu'en présence de Tramontane, la plupart de ces mouillages sont impraticables. Seuls Fornells et Addaya constituent alors de vrais refuges.

Demain nous serons à Mahon avant d'entamer la côte Sud qui fera l'objet d'un nouveau chapitre.

A bientôt

